

Flankierende Massnahmen

Ortszentrum Cham

Der Kantonsingenieur :






























Plan Nr.: FLAMA.240 Auftrag-Nr.: 61213
Datum: 30.09.2014 / PA Planformat: 90 / 105
Rev.:
Visum: 30.09.2014 / HPK

Planer: Emch+Berger WSB AG, Gewerbestr. 11, 6330 Cham

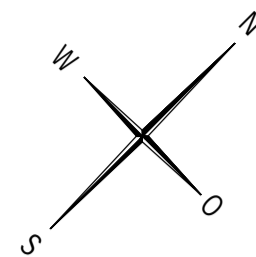
Bauherr: Tiefbauamt des Kantons Zug, Aabachstrasse 5, 6300 Zug, Tel. 041 / 728 53 30

Änderungsindex					
Index	Revisionen	Gezeichnet	Geprüft	Genehmigt	Datum
A					
B					
C					
D					
E					
F					
G					
H					

Legende Strassenbau:

<u>bestehend</u>	<u>projektiert</u>	
		Fahrbahn
		Betonflächen
		Trottoir / Gehweg (Fußweg)
		Kombinierter Rad-/Gehweg (Rad-/Fußweg)
		Anpassung / Nebenanlagen
		Gebäude
		Gewässer
		Strassenrand
		Drittprojekt nur informativ
		Formeller Autonomes Zentrum AAZ
		Baum auf öffentlichem Grundstück (informativ)
		Baum auf privatem Grundstück (informativ)
	  	Abbruch / Entfernen
	 	Beleuchtungsplankandidat (blau: informativ)
		Hauptquerungsstellen
 		Ein-/Ausfahrten
		Verteikabine

Personifizierung		
Buchungsskizze:	1-1600	Strichzeichnungsabst.: EIBW/SB.st
Folienhauptabst.: 612/13 fgr		Plauschabst.: Situation_Chom
Folienquerg.: St_Z, Chom fgr	<i>Aussehen:</i>	240
Spez.-Tabelle:	EIBW/SB.spt	Symbolebenabst.: PA_140618.05
		Druck- Baum: 27.11.2014
Darstellungszf.: WSB 1000 Grundbuch.gro		
Plan-Name	Hintergrundfarbe	Bemerkung
GB_140508.sda	merktagig	fgr: GB_Flächen
Situation_Chom.sda	merktagig	fgr: St_Chom, Flächen
GB_140508.sda		fgr: GB_Linien_Text
BE_Höhenlinien.sda	Farbe 25	alle Flächen
BE_Markierung.sda	Farbe 23	alle Flächen
Situation_Chom.sda	merktagig	fgr: St_Chom_Rechte



Rechtserwerb
Circulation Distresses (Nov) 4,500

Proj. Signed
auf GS: 41

Rechtserwerb
Absperrpfosten Rigistrasse & Signalisation Mööslimattstrasse 1:500

Proj. Absperrpfosten
auf GS: 130

Proj. Signa
an best K

Proj. Signal
on host. Sig

Rechtserwerb

Proj. Ab
out GS-

Rechtserwerb
Ergänzung Hecke Lorzenhof 1:500

Ergänzung Hecke zur Verhinderung Durchfahrt auf GS: 200

Rechtserwerb
Absperrrpfosten & Signalisation Nestléstrasse 1:500

Proj. Absp.

Proj. Sign
an best. S

Proj. Sign
out GS: 5