

Kanton Zug

Gemeinde Baar

Kantonsstrasse S

Dorfstrasse

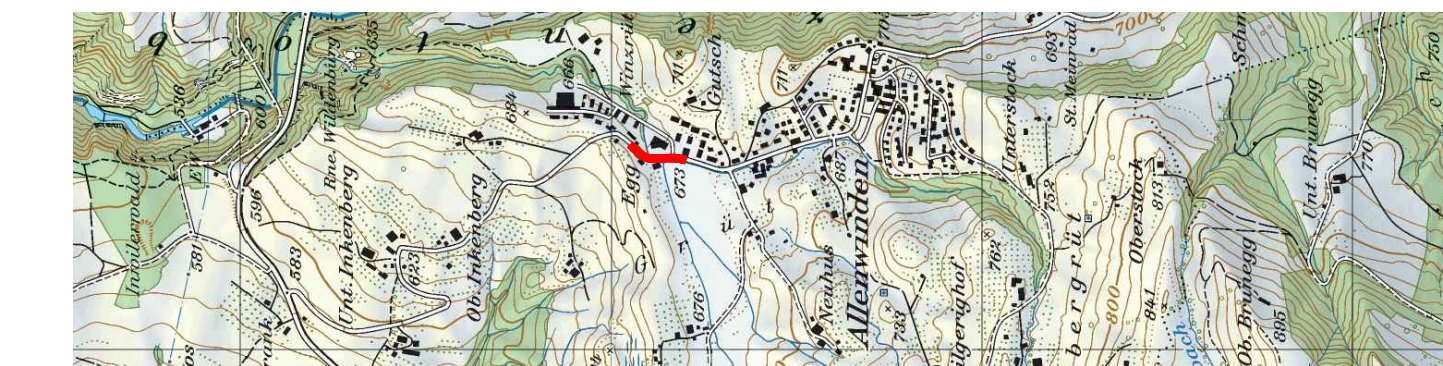
Teilstrecke: Egg

Bushaltestelle, Fussgängerübergang, Durchlass und Stützmauer Egg

Auflageprojekt

Strassenprojekt + Kotierung

Situation 1:200























Der Kantonsingenieur :

Plan Nr.: 455 Auftrag-Nr.: 15053-200
Datum: 05.11.2019 Planformat: 40 x 126
Rev.:
Visum: TS / RBI

Planer: Gruner Berchtold Eicher AG, Chamerstrasse 170, CH-6300 Zug **gruner**

Bauherr: Tiefbauamt des Kantons Zug, Aabachstrasse 5, 6300 Zug, Tel. 041 / 728 53 30

Legende :			
	Best. Fahrbahn		Zugang
	Best. Gebäude		KdL Best. Kandelaber
	Best. Trottoir		Stg Best. Signal
	Best. Insel / Kunstbauten		Hyd Best. Hydrant
	Best. Grünfläche		Best. Zaun
	Best. bepflanzte Fläche		Best. Hecke
	Best. Gewässer		Proj. Böschung
	Best. Baum		Proj. Strassenablauf
	Rodung Best. Baum		Proj. Kandelaber
			
Proj. Fahrbahn (Sanierung: Belag)		Proj. Fahrbahn (Sanierung: Belag inkl. Koffer)	
30mm SDA 4	PmB-E 45/50-65	30mm SDA 4	PmB-E 45/50-65
70mm AC B 22H	PmB 25/55-65 (CH-E)	70mm AC B 22H	PmB 25/55-65 (CH-E)
70mm AC T 22H	PmB 25/55-65 (CH-E)	70mm AC T 22H	PmB 25/55-65 (CH-E)
500mm Fundamenterschicht, ungebundenes		500mm Fundamenterschicht, ungebundenes	
Gemisch 0/45 OC 85 (63mm) ME-Wert $\geq 100\text{MN/m}^2$		Gemisch 0/45 OC 85 (63mm) ME-Wert $\geq 100\text{MN/m}^2$	

